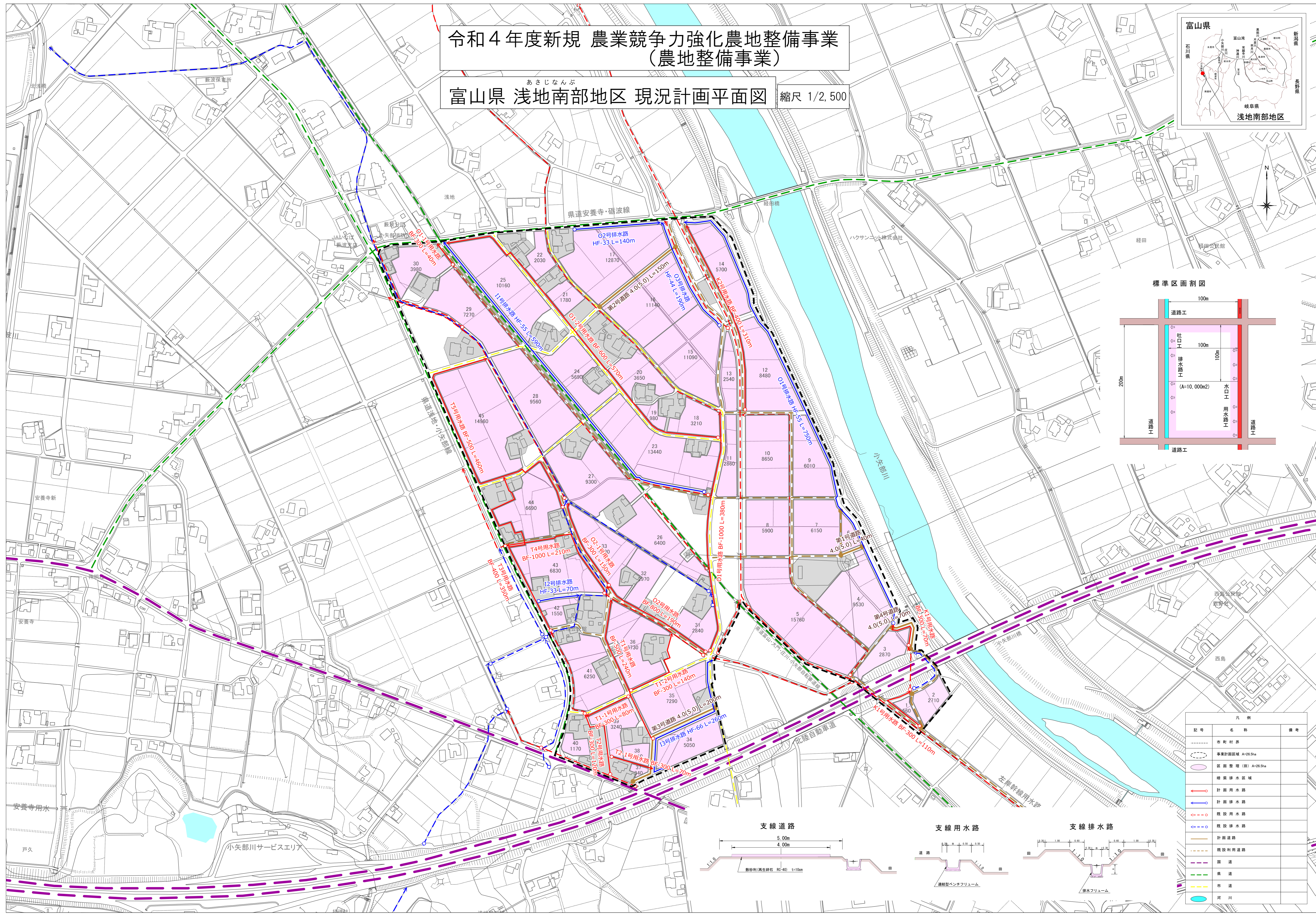
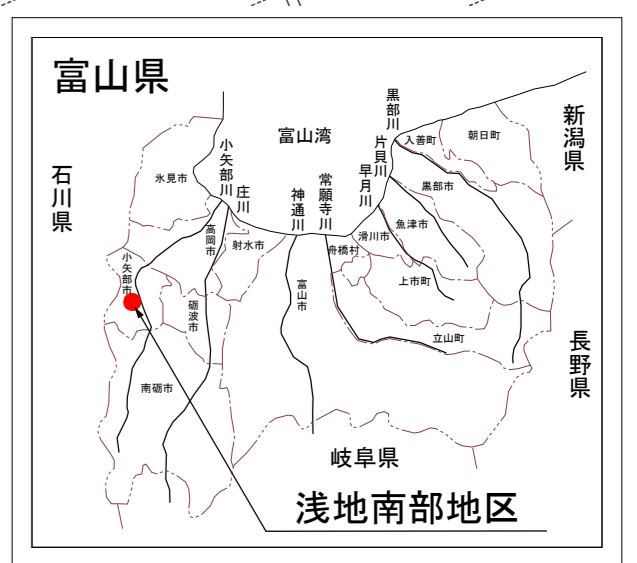
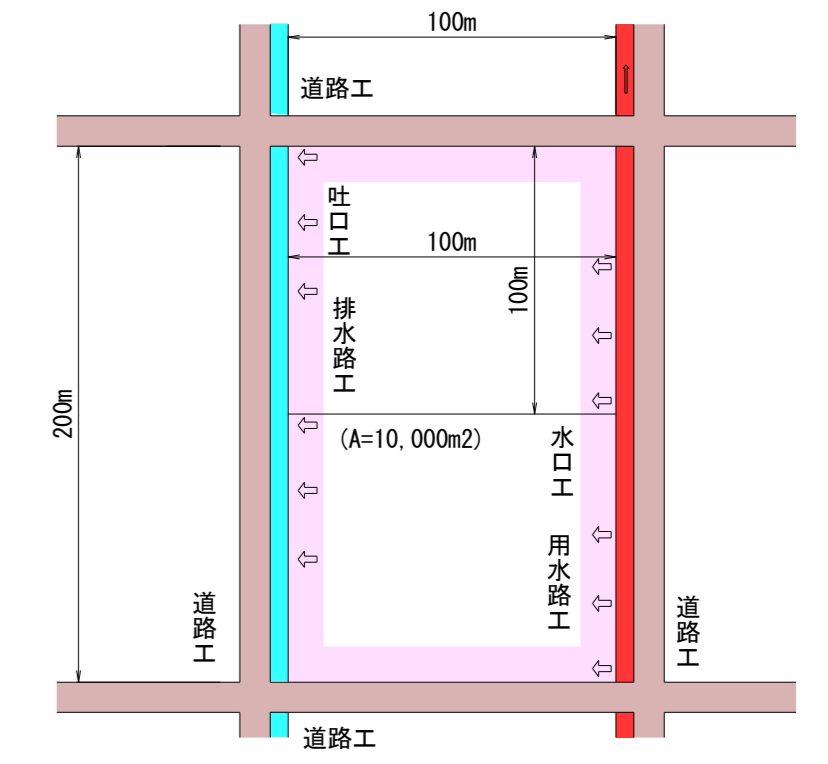


令和4年度新規 農業競争力強化農地整備事業 (農地整備事業)

あさじなんぶ
富山県 浅地南部地区 現況計画平面図 縮尺 1/2,500



標準区画割図



記号	名称	備考
---	市町村界	
○	事業計画区域 A=26.5ha	
○	区画整理(田) A=26.5ha	
—	排水排水区域	
—	計画用水路	
—	計画排水路	
—	既設用水路	
—	既設排水路	
—	計画道路	
—	既設利用道路	
—	国道	
—	県道	
—	市道	
—	河川	

