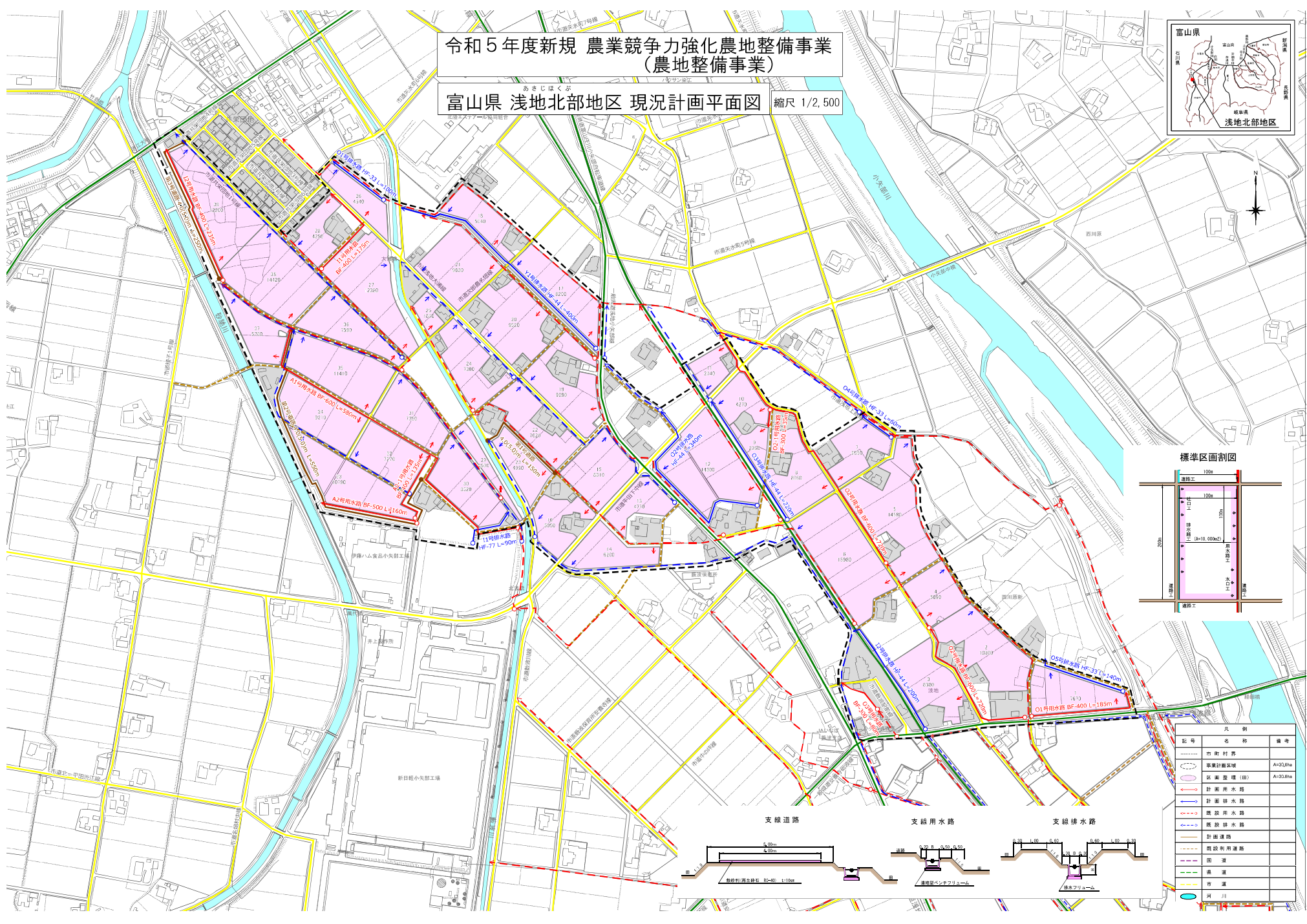
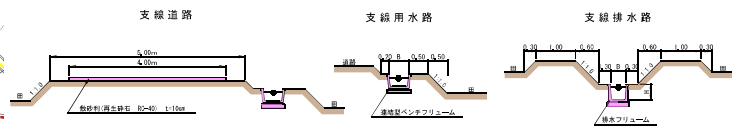
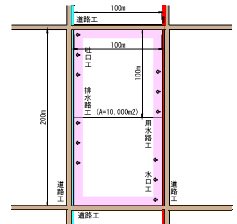


令和5年度新規 農業競争力強化農地整備事業 (農地整備事業)

富山県 浅地北部地区 現況計画平面図 縮尺 1/2,500



標準区画割図



| 記号 | 名称 | 備考 |
|-------|---------|---------|
| --- | 市町村界 | |
| ----- | 事業計画区域 | A=524ha |
| ----- | 区集落境(田) | A=504ha |
| → | 計画用水路 | |
| → | 計画排水路 | |
| → | 既設用水路 | |
| → | 既設排水路 | |
| → | 計画道路 | |
| → | 既設利用道路 | |
| → | 国道 | |
| → | 県道 | |
| → | 市道 | |
| → | 河川 | |