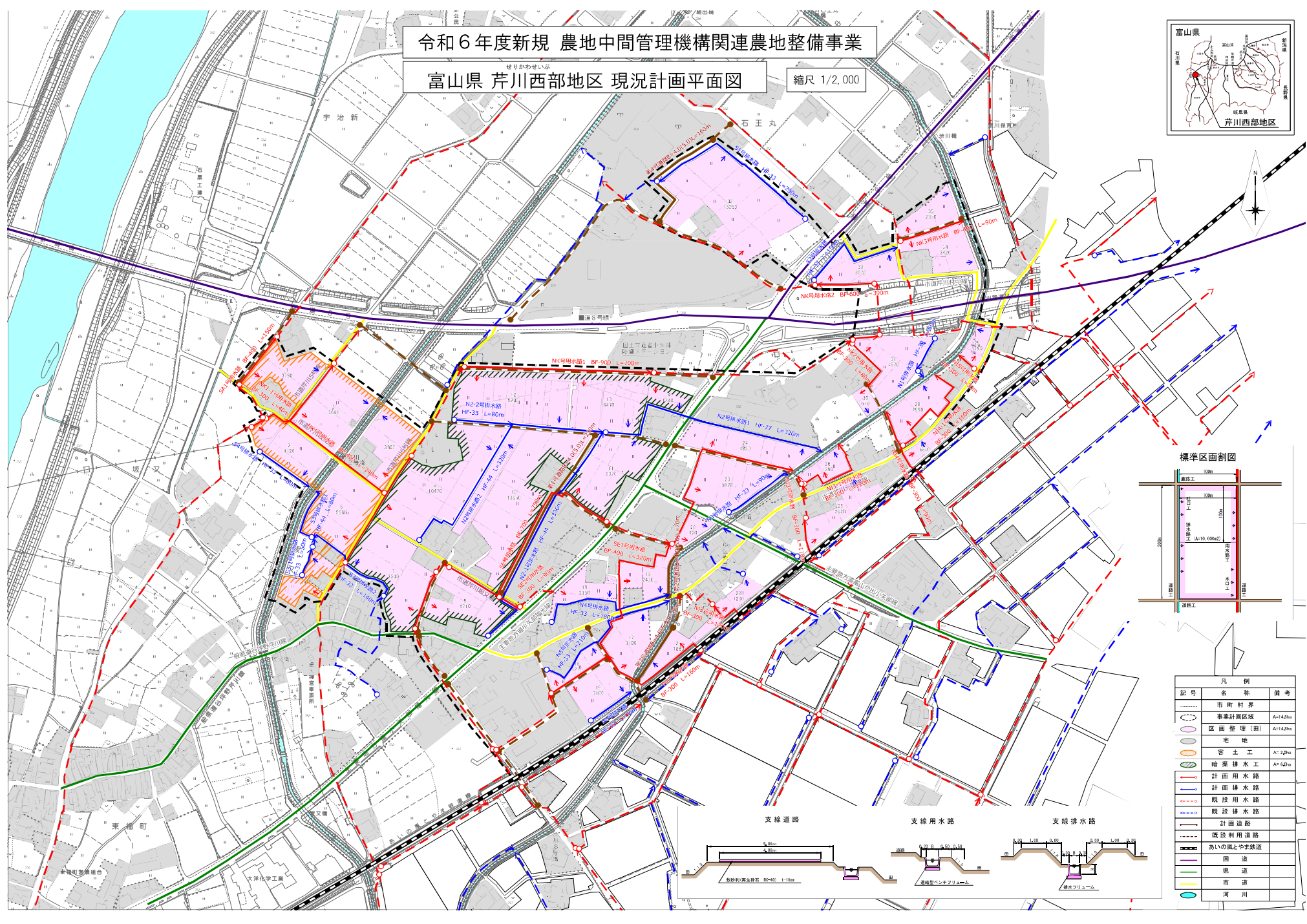
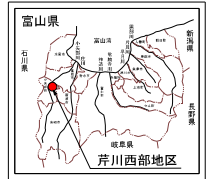


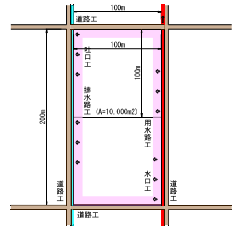
令和6年度新規 農地中間管理機構関連農地整備事業

富山県 荊川西部地区 現況計画平面図

縮尺 1/2,000



標準区画割図



記号	名称	備考
---	市町村界	
---	事業計画区域	A14.1a
---	区画整理(田)	A14.2a
○	宅地	
○	客土工	A14.2b
○	培築排水工	A14.2c
○	計画用水路	
○	計画排水路	
○	既設用水路	
○	既設排水路	
○	計画道路	
○	既設利用道路	
○	あいの風とやま鉄道	
○	国道	
○	県道	
○	市道	
○	河川	

