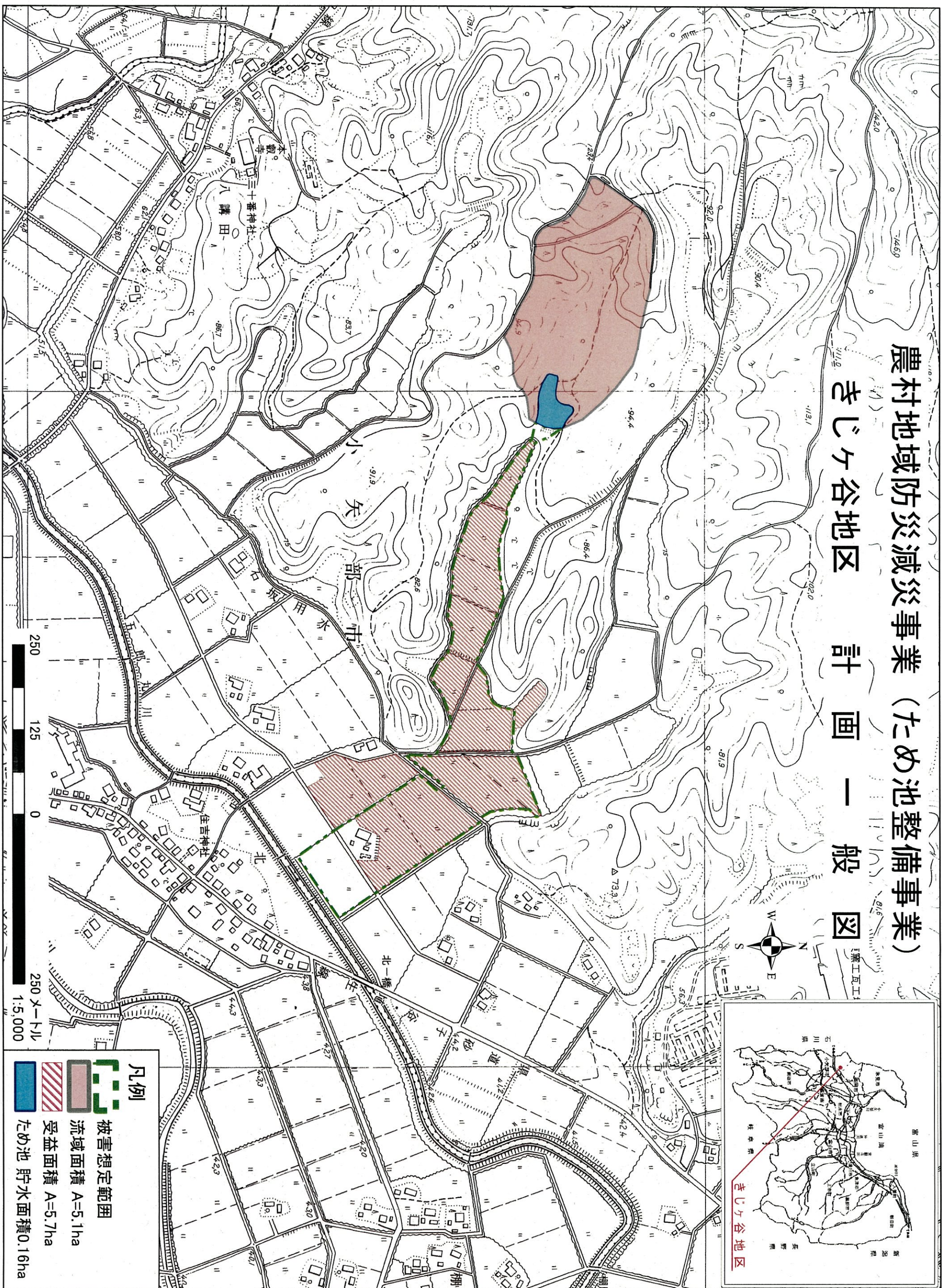
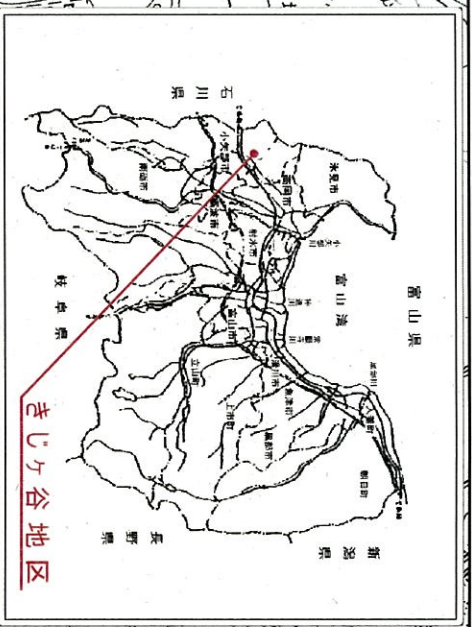



農村地域防災減災事業（ため池整備事業）

きじヶ谷地区 計画一般図



- 凡例**
-  被害想定範囲
 -  流域面積 A=5.1ha
 -  受益面積 A=5.7ha
 -  ため池 貯水面積0.16ha